

# La fontaine du jardin du Thouin

**Situation :** Périgueux -24322

**Coordonnées :**



0.722335, 45.183261


lat/long WGS84

Système	Datum	notation	coordonnées X	coordonnées Y
Lambert 93	RGF93	D.d	521133	6456352
Lambert II+	NTF	D.d	473104	2021604
Lambert III	NTF	D.d	473130	3321616
UTM zone 31	WGS84	D.d	321058	5005832
Peuso-mercator	WGS84	D.d	80409	5650418
Latitude Longitude	WGS84	DMS	0°43'20.406"	45°10'59.74"


**Type :** Petit patrimoine

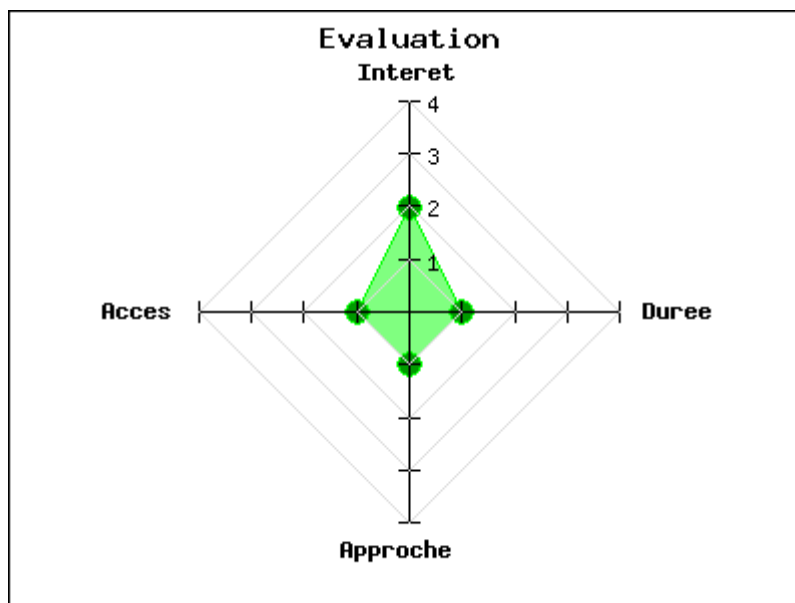
**Mot clés :** [fontaine](#)

**Intérêt :** 

**Difficulté d'accès :** 

**Marche d'approche :** 

**Durée de la visite :** 



En 1987, une fontaine murale du XVIIe siècle est accolée au mur sud du cloître. D'après Les Fontaines de France, « l'architecture de cette fontaine s'apparente à un buffet d'eau avec son bassin demi-lune, surmonté latéralement de volutes et son fronton circulaire orné de rayons solaires. Une tête de lion en fonte assure l'arrivée de l'eau ».

**SOURCE :** [Wikipedia](#)

Voir en ligne : [Wikipedia](#)

publié le mercredi 10 janvier 2018

## Photos

