

?

Le presbytère occupe la partie ouest du manoir qui a été baissé d'un étage. Aux angles, tours en escailler, bien décorées. La partie centrale comprend une tour d'escalier polygonale avec porche en arc brisé. Au-dessus du porche, un blason soutenu par deux bêtes fantastiques qui semblent être des ours (le manoir appartenait à la famille de Saint-Ours). C'est situé juste à côté de l'église.

• Presbytère de Bouniagues

Source : <https://www.pop.culture.gouv.fr>

?

Classé ou inscrit

Notation

Intérêt

général

????

Marche

d'approche

????

Difficulté

d'Accès

????

Durée de la

visite

????

Localisation

Grande région

Nouvelle-Aquitaine (75)

Ancienne région

Aquitaine (72)

Département

Dordogne (24)

Commune

Bouniagues (24054)

Coordonnées

44.759,0.52734

Système	Datum	notation	Définition	coordonnées X	coordonnées Y
Lambert 93	RGF93	D.d	EPSG:2154	6409715	504350
Lambert II+	NTF	D.d	EPSG:27572	1974784	456692
UTM Nord fuseau 31	WGS84	D.d	EPSG:32631	4959154	304301
Lambert III	NTF	D.d	EPSG:27573	3274798	456771
Peuso-mercator	WGS84	D.d	EPSG:3785	5583661	58703
Latitude Longitude	WGS84	DMS	EPSG:4326	44°45'32.411"	0°31'38.431"
Latitude Longitude	WGS84	D.d	EPSG:4326	44.759003	0.527342

Ajouter un commentaire

Commentaires

Essentiel

?

Bouniagues 24054

?

Architecture religieuse

?

44.759,0.52734

?

fr.wikipedia.org

?

Administrateur local

?

227 Visites

Publié

Monday 15 February 2021











Révisé

Friday 26 September 2025

Classements

Monument historique

Proximité

 Fontaine du bourg à Bouniagues	
51m	
 Bouniagues	
160m	
 Colombier	
1.75km	
 Saint-Perdoux	
2.24km	
 Ribagnac	
2.55km	
 Conne-de-Labarde	
3.19km	
 Saint-Cernin-de-Labarde	
3.54km	
 Sadillac	
4.31km	
 Monbazillac	
4.7km	
 Monsaguel	
4.87km	

Dans la même commune

 Fontaine du bourg à Bouniagues	
 Presbytère de Bouniagues	

Tout fermer ×