



Situé sur un coteau dominant le village, le château de Saint-Vincent-le-Paluel est une imposante construction en partie ruinée aujourd'hui.

Le château se compose d'un donjon carré, d'un logis rectangulaire flanqué de trois tours circulaires couronnées de mâchicoulis, d'une chapelle et d'un châtelet d'entrée. L'ensemble, protégé aux angles par des échauguettes, apparaît massif et dissymétrique. Toutes ces constructions datent d'époques différentes, du XIVe au XVIIIe siècle.

Ancien repaire noble, le château appartient au cours des siècles à plusieurs familles nobles qui se succèdent par alliance.

Avant la Seconde Guerre mondiale, un logis est reconstruit au nord dans un style néo-gothique. Mais en 1944, le château est incendié par les Allemands.

Le château, aujourd'hui en partie en ruines, conserve cependant dans ses jardins en terrasses une fontaine monumentale composée de trois gnomes sculptés dont les grimaces se reflètent dans des vasques.

Le château de Saint-Vincent-le-Paluel est inscrit à l'inventaire supplémentaire des Monuments Historiques le 5 novembre 1927.

**SOURCE: Visite Aquitaine**

### Fontaine du château de Saint-Vincent-le-Paluel

Perché sur un coteau dominant le village de Saint-Vincent-le-Paluel, le château du XIVe siècle conserve de magnifiques jardins en terrasses avec une fontaine.

A l'intérieur de la double enceinte ceinturant le domaine, on trouve dans ces jardins une ancienne fontaine de pierre. Celle-ci représente trois gnomes qui pendant longtemps reflètent leurs grimaces dans les vasques remplies d'eau.

Suite à l'incendie causé par les Allemands en 1944 et qui ravage le château et les jardins, aucune restauration n'est malheureusement effectuée.

**SOURCE: Visite Aquitaine**

### Rachat par financement participatif

Une association lance une campagne de financement participatif pour racheter la ruine de Saint-Vincent-le-Paluel, où de Funès et Gabin ont tourné, et la sauver. "C'est une ruine", s'exclame Louis de Funès, près de Jean Gabin, au pied du château de Paluel, à Saint-Vincent-le-Paluel (24), dans le film "Le Tatoué", qui y a justement été tourné en 1968. Depuis le tournage, l'état du château ne s'est pas franchement amélioré.

L'adopter, en clair le racheter et le sauver, grâce à une grande campagne de financement participatif : c'est le pari fou que vient de lancer l'association Adopte un château (

<https://www.adopteunchateau.com/chateaudepaluel>). Elle souhaite réunir 500.000 euros et jusqu'à 10.000 "multipropriétaires", moyennant 50 euros au minimum chacun.

Le château de Paluel, à Saint-Vincent-le-Paluel, en Périgord noir, et la propriété de 36 hectares qui l'entoure ont été vendus, ce jeudi après-midi (21-09-2017) à Bergerac, au prix de 853.000 euros. Les enchères sont montées trop haut pour permettre au projet d'achat collectif porté par Adopte un château d'aboutir.

SOURCE: <http://www.sudouest.fr>

<div><div>?</div><div>Attention danger</div></div>
<div><div>?</div><div>Classé ou inscrit</div></div>

Notation

Intérêt  
général

????

Marche  
d'approche

????

Difficulté  
d'Accès

????

Durée de la  
visite

????

## Localisation

### Grande région

Nouvelle-Aquitaine (75)

### Ancienne région

Aquitaine (72)

### Département

Dordogne (24)

### Commune

Saint-Vincent-le-Paluel  
(24512)

### Coordonnées

44.87754,1.28688

Système	Datum	notation	Définition	coordonnées X	coordonnées Y
Lambert 93	RGF93	D.d	EPSG:2154	6421285	564723
Lambert II+	NTF	D.d	EPSG:27572	1986868	517026
UTM Nord fuseau 31	WGS84	D.d	EPSG:32631	4970774	364692
Lambert III	NTF	D.d	EPSG:27573	3286925	517064
Peuso-mercator	WGS84	D.d	EPSG:3785	5602263	143254
Latitude Longitude	WGS84	DMS	EPSG:4326	44°52'39.148"	1°17'12.757"
Latitude Longitude	WGS84	D.d	EPSG:4326	44.877541	1.286877

[Ajouter un commentaire](#)

## Commentaires

## Essentiel

? Saint-Vincent-le-Paluel 24512

? Châteaux, ouvrages militaires

? 44.87754,1.28688

? Meta-administrateur

? 1474 Visites











Publié Thursday 21 September 2017

Révisé Tuesday 30 November 2021


## Classements

Monument historique

## À proximité

	Le manoir de Saint Vincent le Paluel
1.51km	
	Saint-Vincent-le-Paluel
1.52km	
	L'église de Saint-Vincent-le-Paluel
1.57km	
	Lavoir à l'Homond à Prats de Carlux
2.42km	
	L'église de Sainte-Nathalène
2.88km	
	Sainte-Nathalène
2.96km	
	Prats-de-Carlux
3.7km	
	Carsac-Aillac
4.2km	
	Calviac-en-Périgord
4.35km	
	Simeyrols
5.13km	

## Dans la même commune

	Le manoir de Saint Vincent le Paluel
	L'église de Saint-Vincent-le-Paluel
	Le château Le Paluel à St-Vincent-le-Paluel

Tout fermer ×