

?

La partie la plus ancienne est constituée par une grosse tour ronde coiffée en poivrière, avec chemin de ronde reposant sur d'énormes corbeaux en forte avancée. Une corniche débordante coupe le mur de ce chemin de ronde. L'une des ouvertures a été transformée en lucarne au décor Renaissance, avec pilastres plats décorés de losanges et de chapiteaux. Un fronton triangulaire avec épis de pierre couronne cette lucarne. Le corps de logis à la Mansard date du 18<sup>e</sup> siècle. Faisant suite à la tour ronde, se trouve une tour carrée avec chemin de ronde et trous de couleuvrines. Un donjon carré avec tourelle en encorbellement contient un escalier à voûtes d'arêtes sur plan carré.

Source : <https://www.pop.culture.gouv.fr>

Récemment : propriété de la commune, centre de colonie de vacances. Visible en partie de l'extérieur.

?

Classé ou inscrit

**Notation**

Intérêt  
général

????

Marche  
d'approche

????

Difficulté  
d'Accès

????

Durée de la  
visite

????

Localisation

Grande région

Nouvelle-Aquitaine (75)

Ancienne région

Aquitaine (72)

Département

Dordogne (24)

Commune

Bayac (24027)

Coordonnées

44.80391,0.72894

Système	Datum	notation	Définition	coordonnées X	coordonnées Y
Lambert 93	RGF93	D.d	EPSG:2154	6414222	520440
Lambert II+	NTF	D.d	EPSG:27572	1979429	472760
UTM Nord fuseau 31	WGS84	D.d	EPSG:32631	4963676	320396
Lambert III	NTF	D.d	EPSG:27573	3279456	472826
Peuso-mercator	WGS84	D.d	EPSG:3785	5590703	81145
Latitude Longitude	WGS84	DMS	EPSG:4326	44°48'14.065"	0°43'44.173"
Latitude Longitude	WGS84	D.d	EPSG:4326	44.803907	0.728937

Ajouter un commentaire

Commentaires

Essentiel

?

Bayac 24027

?

Châteaux, ouvrages militaires

?

44.80391,0.72894

?

fr.wikipedia.org

?

Administrateur local

?

315 Visites

Publié

Monday 15 February 2021











Révisé

Monday 15 February 2021

Classements

Monument historique

Proximité

 Bayac	387m
 Château de Bannes à Beaumont-du-Périgord	1.89km
 Couze-et-Saint-Front	3.22km
 Bourniquel	3.34km
 Eglise Sainte Madeleine à Bourniquel	3.62km
 Lalinde	3.66km
 Monsac	3.94km
 Pontours	4.28km
 Beaumont-du-Périgord	4.73km
 Lanquais	5.27km

**Dans la même commune**

 Château de Bayac
--

Tout fermer ×