

# Les ruines de l'église du Cheylard

**Situation :** Farges -24175

**Coordonnées :**



1.185078, 45.093657


lat/long WGS84

Systeme	Datum	notation	coordonnées X	coordonnées Y
Lambert 93	RGF93	D.d	557236	6445461
Lambert II+	NTF	D.d	509331	2011004
Lambert III	NTF	D.d	509357	3311047
UTM zone 31	WGS84	D.d	357189	4994956
Peuso-mercator	WGS84	D.d	131922	5636277
Latitude	WGS84	DMS	1°11'6.281"	45°5'37.165"
Longitude				


**Type :** Architecture religieuse

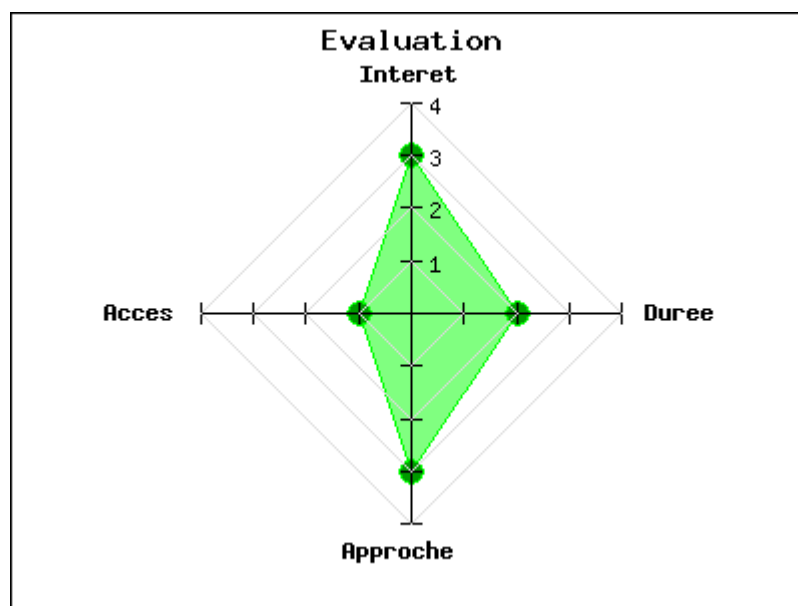
**Mot clés :** [église ruines](#)

**Intérêt :** 

**Difficulté d'accès :** 

**Marche d'approche :** 

**Durée de la visite :** 



Au beau milieu de la forêt sur les hauteurs du lieu dit "Le Cheylard" fut édiée au XI-XIIème siècle l'église de l'ancienne paroisse. Aujourd'hui quelques vestiges sont encore visibles, parmi ceux ci : nef romane, clocher-mur, chœur voûté d'un berceau ...et tout à côté, on peut voir encore quelques tombes de l'ancien cimetière médiéval.

C'est un lieu hautement photogénique qui permettra aux photographes aguerris de réaliser des clichés de paysages à forte teneur apocalyptique.

publié le dimanche 15 juillet 2018

# Photos

