


# La maison "Lapeyre"

**Situation :** Périgueux -24322

**Coordonnées :**


 0.721785, 45.184382  
lat/long WGS84

Système	Datum	notation	coordonnées	
			X	Y
Lambert 93	RGF93	D.d	521093	6456477
Lambert II+	NTF	D.d	473063	2021730
Lambert III	NTF	D.d	473089	3321741
UTM zone 31	WGS84	D.d	321018	5005958
Peuso-mercator	WGS84	D.d	80348	5650595
Latitude	WGS84	DMS	0°43'18.426"	45°11'3.775"
Longitude				


**Type :** Architecture civile

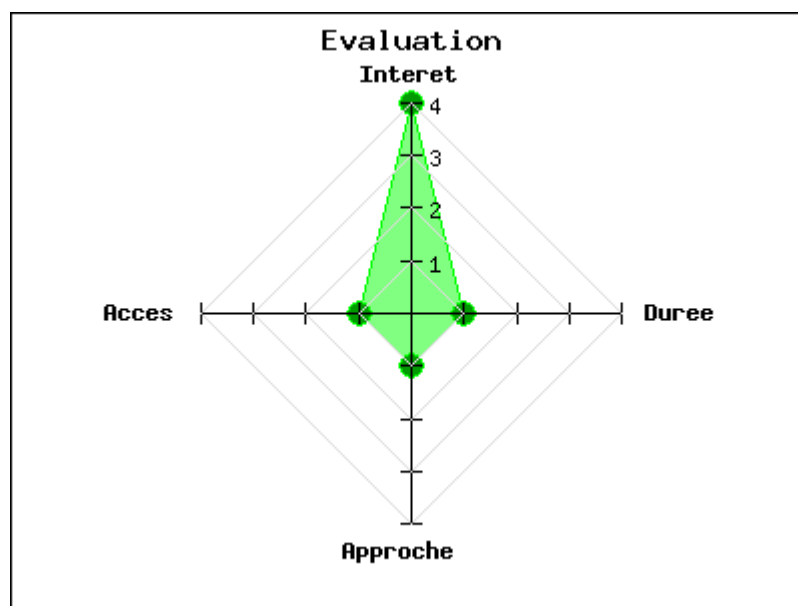
**Mot clés :** Aucun

**Intérêt :** 

**Difficulté d'accès :** 

**Marche d'approche :** 

**Durée de la visite :** 



Située au 17 place du Coderc, mais dont l'entrée est par la cour au 1 rue Limogeanne, cette maison du XVIIème doit son aspect actuel à Martin Monastier après un incendie partiel en Août 1719. Elle avait été construite en style Renaissance par les Duchesne, une famille de Sénéchaux et de notables du Présidial.

Elle est surtout remarquable par sa tourelle d'angle, polygonale en encorbellement et au toit en ardoise.

Actuellement Pharmacie du Coderc, elle doit déjà son nom à un ancien pharmacien y officiant.

**SOURCE :** [Petit Patrimoine](#)

Voir en ligne : [Petit Patrimoine](#)

publié le mercredi 10 janvier 2018

## Photos

