

Le jardin des moines de Brantôme

Situation : Brantôme -24064

Coordonnées :



0.647243, 45.362461


lat/long WGS84

Systeme	Datum	notation	coordonnées X	coordonnées Y
Lambert 93	RGF93	D.d	515830	6476417
Lambert II+	NTF	D.d	467630	2041644
Lambert III	NTF	D.d	467638	3341648
UTM zone 31	WGS84	D.d	315740	5025909
Peuso-mercator	WGS84	D.d	72050	5678765
Latitude Longitude	WGS84	DMS	0°38'50.075"	45°21'44.86"


Type : Parc, jardin ou forêt

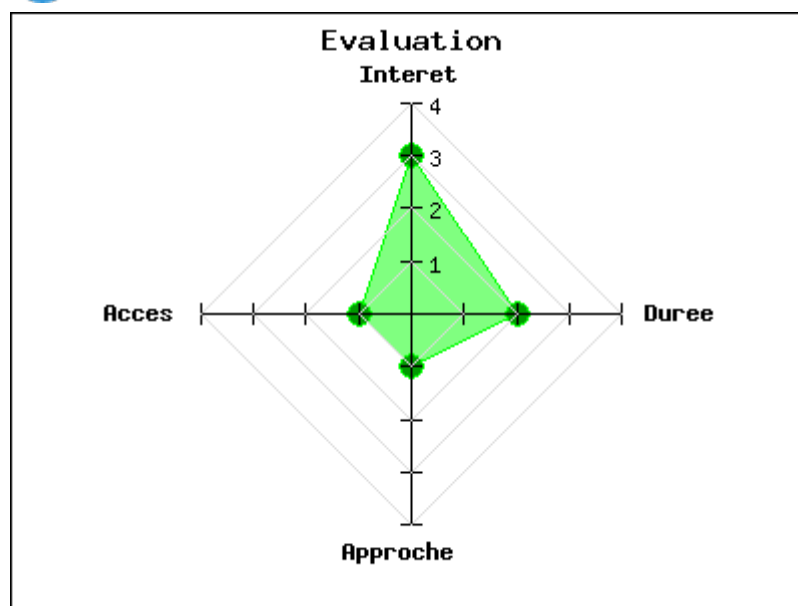
Mot clés : [Reposoir jardin](#)

Intérêt : 

Difficulté d'accès : 

Marche d'approche : 

Durée de la visite : 



Le jardin des moines, créé au XVI^e siècle par l'abbé commendataire Pierre de Mareuil, constitue lors de sa construction le jardin privé de l'abbé de Brantôme. Il est relié au château abbatial par le pont coudé.

Ce n'est qu'en 1742 que le jardin revient aux mains des moines, mais ce, seulement pour une courte durée. Il devient en effet propriété de la commune à la Révolution. A l'origine, ce jardin est enclos d'un mur, détruit en 1913.

De plan rectangulaire, il est composé de quatre pelouses plantées d'arbres et délimitées par des allées. L'allée centrale nord-sud relie les deux reposoirs Renaissance. Ces derniers sont en pierre de

taille et couverts de tuiles creuses. Leurs façades sont sculptées de motifs floraux, de volutes et de masques.

Le troisième de ces reposoirs est plus tardif et cantonne l'angle nord-ouest du jardin. D'inspiration italienne, l'architecture de ces constructions célèbre les ordres antiques par ses colonnes, pilastres et chapiteaux corinthiens.

Depuis le 26 juillet 1975, le jardin des moines et ses reposoirs sont inscrits à l'inventaire des Monuments Historiques.

Voir en ligne : [Visites aquitaine](#)

publié le dimanche 10 septembre 2017

Photos

