

# La bascule publique de Fanlac

**Situation :** Fanlac -24174

**Coordonnées :**



1.095976, 45.065381


lat/long WGS84

Système	Datum	notation	coordonnées	
			X	Y
Lambert 93	RGF93	D.d	550153	6442487
Lambert II+	NTF	D.d	502266	2007968
Lambert III	NTF	D.d	502296	3308007
UTM zone 31	WGS84	D.d	350104	4991976
Peuso-mercator	WGS84	D.d	122003	5631820
Latitude	WGS84	DMS	1°5'45.514"	45°3'55.372"
Longitude				


**Type :** Petit patrimoine

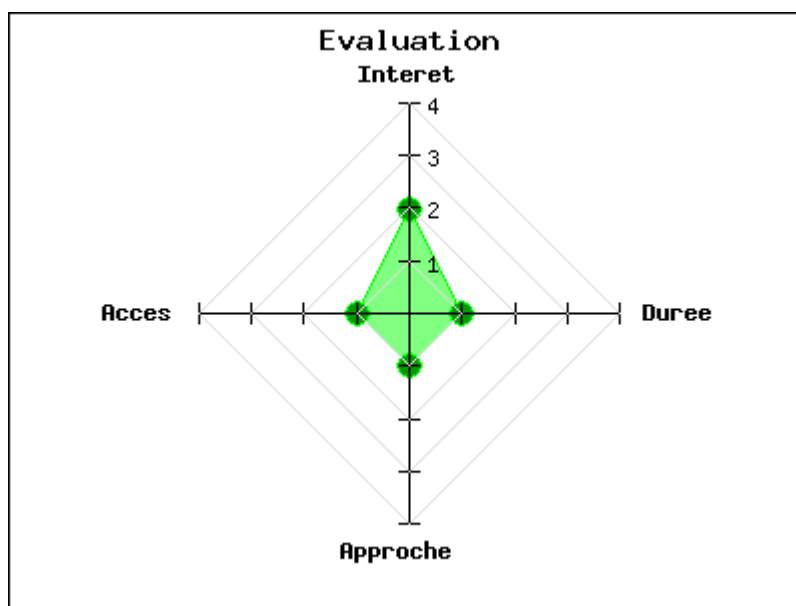
**Mot clés :** [bascule](#)

**Intérêt :** 

**Difficulté d'accès :** 

**Marche d'approche :** 

**Durée de la visite :** 



Sur la place principale de Fanlac, non loin de l'église, se situe les restes de cette bascule publique.

publié le samedi 9 septembre 2017

**Photos**

