

La croix-mur de Fanlac

Situation : Fanlac -24174

Coordonnées :



1.095512, 45.064565


lat/long WGS84

Système	Datum	notation	coordonnées	
			X	Y
Lambert 93	RGF93	D.d	550115	6442397
Lambert II+	NTF	D.d	502228	2007877
Lambert III	NTF	D.d	502258	3307917
UTM zone 31	WGS84	D.d	350065	4991887
Peuso-mercator	WGS84	D.d	121951	5631691
Latitude	WGS84	DMS	1°5'43.843"	45°3'52.434"
Longitude				


Type : Petit patrimoine

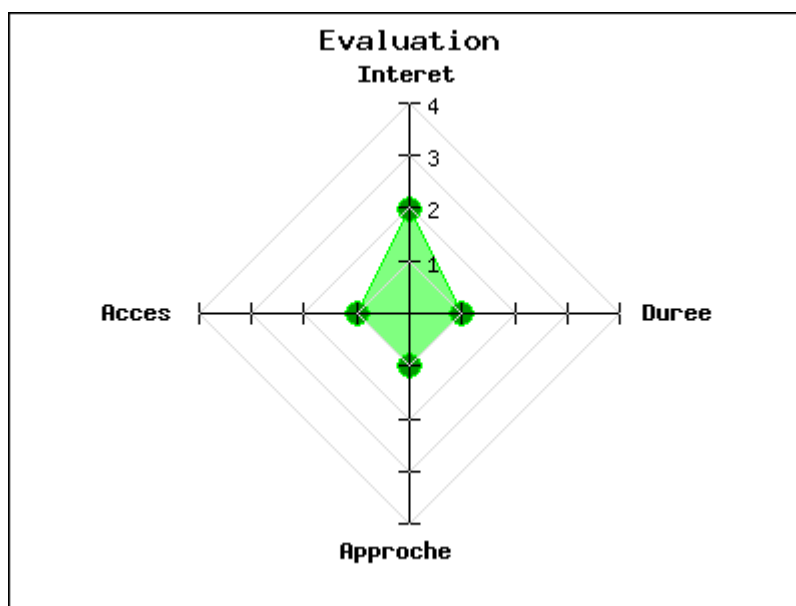
Mot clés : **Aucun**

Intérêt : 

Difficulté d'accès : 

Marche d'approche : 

Durée de la visite : 



Dans un mur, au sud du bourg de Fanlac, se trouve cette croix-mur.

publié le samedi 9 septembre 2017

Photos

