

# La cabane de l'Amérique Ouest

**Situation :** Tamniès -24544

**Coordonnées :**



1.147449042257, 44.970207830975


lat/long WGS84

Système	Datum	notation	coordonnées X	coordonnées Y
Lambert 93	RGF93	D.d	553955	6431823
Lambert II+	NTF	D.d	506161	1997325
Lambert III	NTF	D.d	506197	3297371
UTM zone 31	WGS84	D.d	353914	4981310
Peuso-mercator	WGS84	D.d	127733	5616832
Latitude Longitude	WGS84	DMS	1°8'50.817"	44°58'12.748"


**Type :** Petit patrimoine

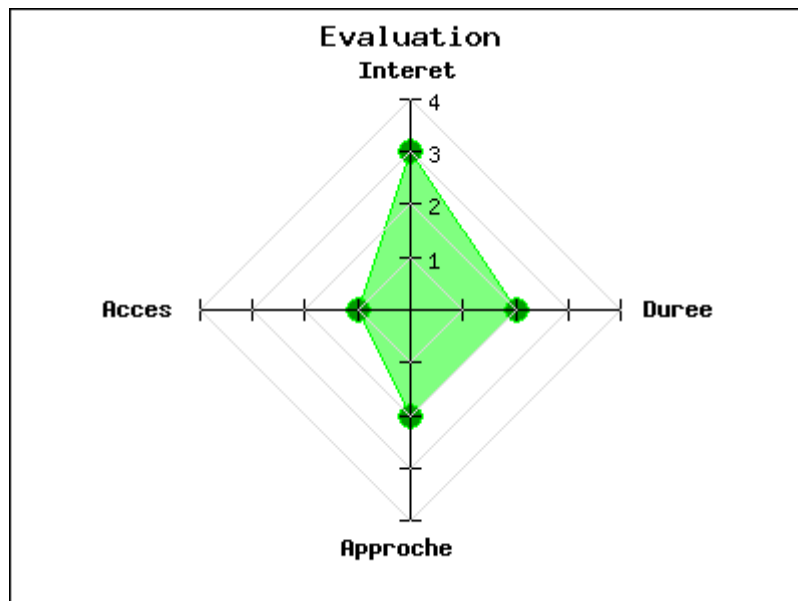
**Mot clés :** [Cabane](#)

**Intérêt :** 

**Difficulté d'accès :** 

**Marche d'approche :** 

**Durée de la visite :** 



Petite cabane située dans les bois sous l'Amérique au Sud-Est de la cabane de Fontfeyre (80 m environ), visible l'hiver du chemin de la vallée de Fontfeyre.

Elle appartient à la famille Huguet.

le sommet de son toit de lauzes s'est effondré ainsi qu'une partie du mur Nord-Ouest.

Nécessite une profonde restauration d'une partie du mur et du toit.

Début du nettoyage, de l'enlèvement de la mousse et de la restauration du mur le 9 novembre 2013.

**SOURCE :** <http://petitpatrimoinetamniès.blogspot.fr/search/label/Cabane>

La plupart des petits patrimoines de la commune de Tamniès ont été restaurés par l'association du petit patrimoine de Tamniès. Ce travail titanesque doit être salué car il a permis de restituer

l'aspect visuel d'une grande quantité de petits patrimoines. De nombreuses photos et descriptifs ainsi que l'historique des travaux est visible sur <http://petitpatrimoinetammies.blogspot.fr>

publié le vendredi 4 août 2017

## Photos

