

# La croix vers le bigor à Aubas

**Situation :** Aubas -24014

**Coordonnées :**



1.191047, 45.080935


lat/long WGS84

Système	Datum	notation	coordonnées X	coordonnées Y
Lambert 93	RGF93	D.d	557674	6444038
Lambert II+	NTF	D.d	509781	2009583
Lambert III	NTF	D.d	509807	3309627
UTM zone 31	WGS84	D.d	357627	4993533
Peuso-mercator	WGS84	D.d	132586	5634272
Latitude	WGS84	DMS	1°11'27.769"	45°4'51.366"
Longitude	WGS84	DMS	1°11'27.769"	45°4'51.366"


**Type :** Petit patrimoine

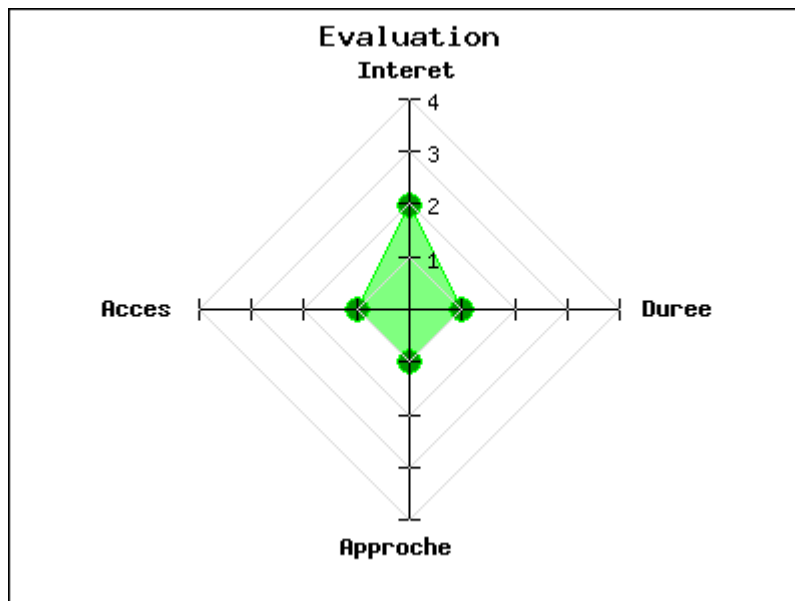
**Mot clés :** Aucun

**Intérêt :** 

**Difficulté d'accès :** 

**Marche d'approche :** 

**Durée de la visite :** 



Ce croix est située à la sortie du village de Aubas en direction du bigor. On peut lire assez distinctement "1783" sur le haut de la croix. Un écriteaux donne des informations sur les quatres croix de la commune.

publié le vendredi 28 juillet 2017

**Photos**

