

La croix de la Martinie

Situation : Sergeac -24531

Coordonnées :



1.128626, 44.986095





lat/long WGS84

| Système | Datum | notation | coordonnées | |
|----------------|-------|----------|-------------|--------------|
| | | | X | Y |
| Lambert 93 | RGF93 | D.d | 552514 | 6433622 |
| Lambert II+ | NTF | D.d | 504703 | 1999114 |
| Lambert III | NTF | D.d | 504738 | 3299158 |
| UTM zone 31 | WGS84 | D.d | 352471 | 4983109 |
| Peuso-mercator | WGS84 | D.d | 125638 | 5619332 |
| Latitude | WGS84 | DMS | 1°7'43.054" | 44°59'9.942" |
| Longitude | | | | |





Type : Petit patrimoine

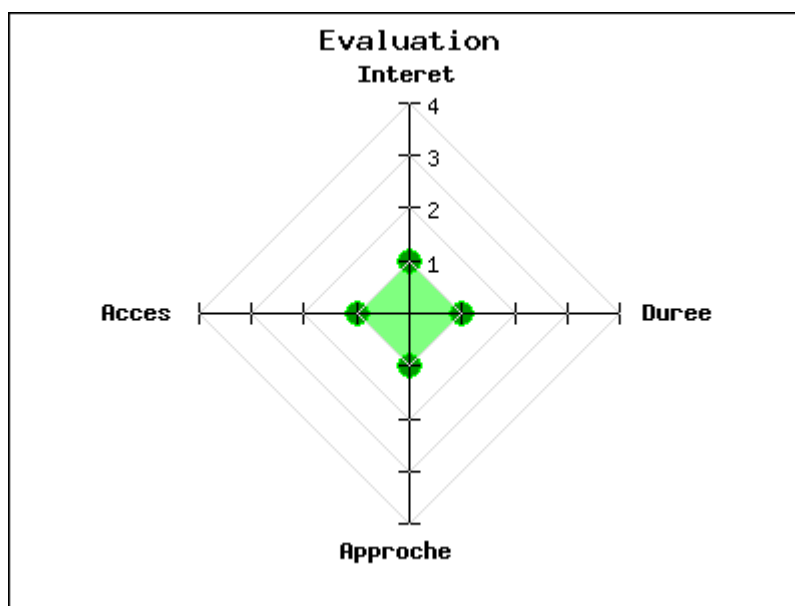
Mot clés : **Aucun**

Intérêt :    

Difficulté d'accès :    

Marche d'approche :    

Durée de la visite :    



Cette croix se trouve au carrefour de 3 pistes, proche du hameau de "La Martinie". Elle est constituée majoritairement de bois avec une partie en fer forgé situé en centre.

publié le vendredi 28 juillet 2017

Photos

