

La fontaine des Graves

Situation : Tamniès -24544

Coordonnées :



1.1547659619962, 44.970996989397


lat/long WGS84

Système	Datum	notation	coordonnées X	coordonnées Y
Lambert 93	RGF93	D.d	554534	6431897
Lambert II+	NTF	D.d	506740	1997405
Lambert III	NTF	D.d	506775	3297450
UTM zone 31	WGS84	D.d	354493	4981384
Peuso-mercator	WGS84	D.d	128547	5616956
Latitude Longitude	WGS84	DMS	1°9'17.157"	44°58'15.589"


Type : Petit patrimoine

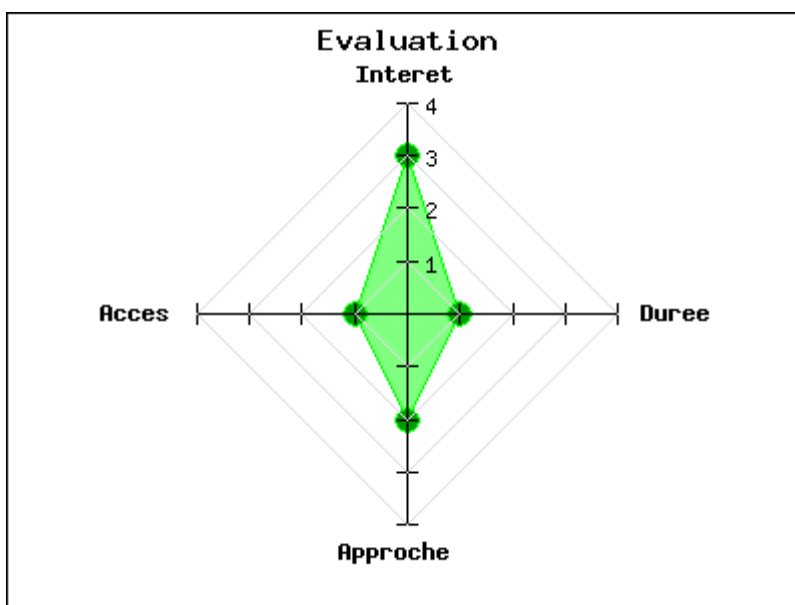
Mot clés : [fontaine](#)

Intérêt : 

Difficulté d'accès : 

Marche d'approche : 

Durée de la visite : 



Située à l'Est du Castanet, cette fontaine était enfouie dans la végétation et quasiment inaccessible. On a rouvert le chemin d'accès à partir du Castanet et refait les murs de part et d'autre de la fontaine ainsi que le toit (disons plutôt le chapeau !). L'intérieur était en très bon état.

SOURCE : <http://petitpatrimoinetamniès.blogspot.fr/search/label/Fontaine>

La plupart des petits patrimoines de la commune de Tamniès ont été restaurée par l'association du petit patrimoine de Tamniès . Ce travail titanesque doit être salué car il a permis de restituer l'aspect visuel d'une grande quantité de petits patrimoines. De nombreuses photos et descriptifs ainsi que l'historique des travaux est visible sur <http://petitpatrimoinetamniès.blogspot.fr>.

publié le mercredi 26 juillet 2017

Photos

