


Le pont de la Dronne à Bourdeilles

Situation : Bourdeilles -24055

Coordonnées :

 0.585374, 45.323123
lat/long WGS84

Système	Datum	notation	coordonnées	
			X	Y
Lambert 93	RGF93	D.d	510855	6472197
Lambert II+	NTF	D.d	462685	2037379
Lambert III	NTF	D.d	462698	3337377
UTM zone 31	WGS84	D.d	310763	5021682
Peuso-mercator	WGS84	D.d	65163	5672534
Latitude	WGS84	DMS	0°35'7.346"	45°19'23.243"
Longitude				


Type : Architecture civile

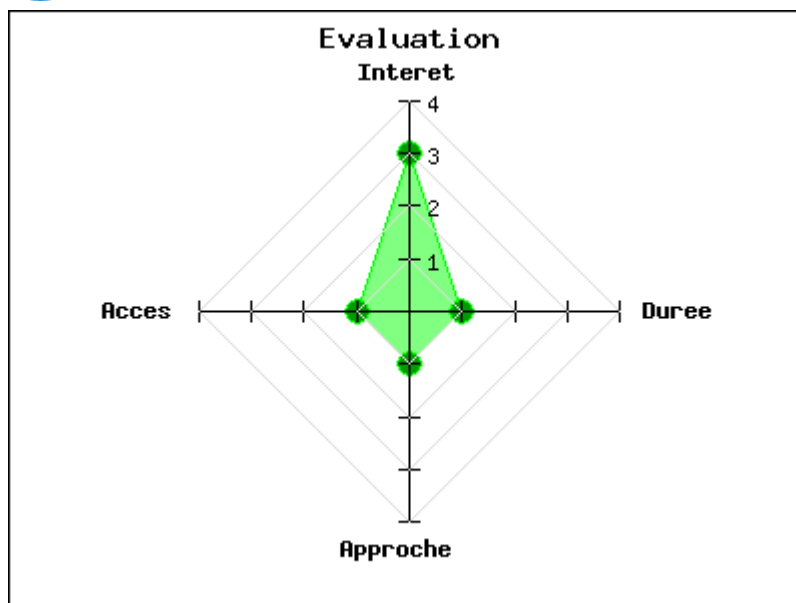
Mot clés : **Aucun**

Intérêt : 

Difficulté d'accès : 

Marche d'approche : 

Durée de la visite : 



Très beau pont vouté avec des avant-becs très aigus. Celui-ci surplombe la Dronne au milieu de Bourdeilles.

Il est inscrit par arrêté du 2 juillet 1987 au monuments historiques.

publié le mercredi 5 juillet 2017

Photos

