

Les falaises de Conte

Situation : Castelnaud-la-Chapelle -24086

Coordonnées :



1.161017, 44.8070


lat/long WGS84

Systeme	Datum	notation	coordonnées X	coordonnées Y
Lambert 93	RGF93	D.d	554603	6413676
Lambert II+	NTF	D.d	506960	1979166
Lambert III	NTF	D.d	507008	3279221
UTM zone 31	WGS84	D.d	354574	4963155
Peuso-mercator	WGS84	D.d	129243	5591188
Latitude Longitude	WGS84	DMS	1°9'39.661"	44°48'25.2"


Type : Pierres et carrières

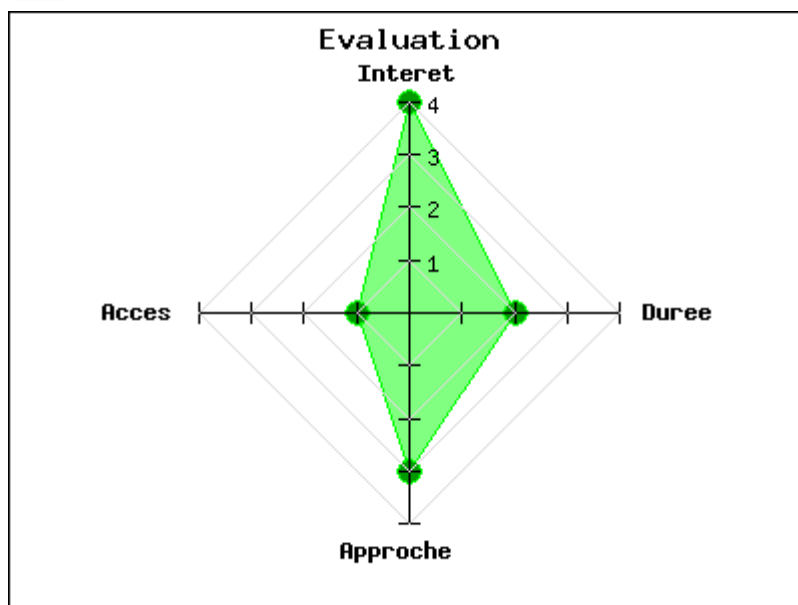
Mot clés : [ruines](#)

Intérêt : 

Difficulté d'accès : 

Marche d'approche : 

Durée de la visite : 



Ces falaises sont monumentales, elles constituent un véritable patrimoine pour les "grimpeurs" (pratiquants de l'escalade). De très nombreuses voies d'escalade sont équipées avec des cotations allant de 4a jusqu'à 8b+. Le site est aussi connu sous le nom de "Céou".

Des ruines, des constructions sommaires et des cavités sont visibles le long des falaises.

publié le vendredi 12 mai 2017

Photos

